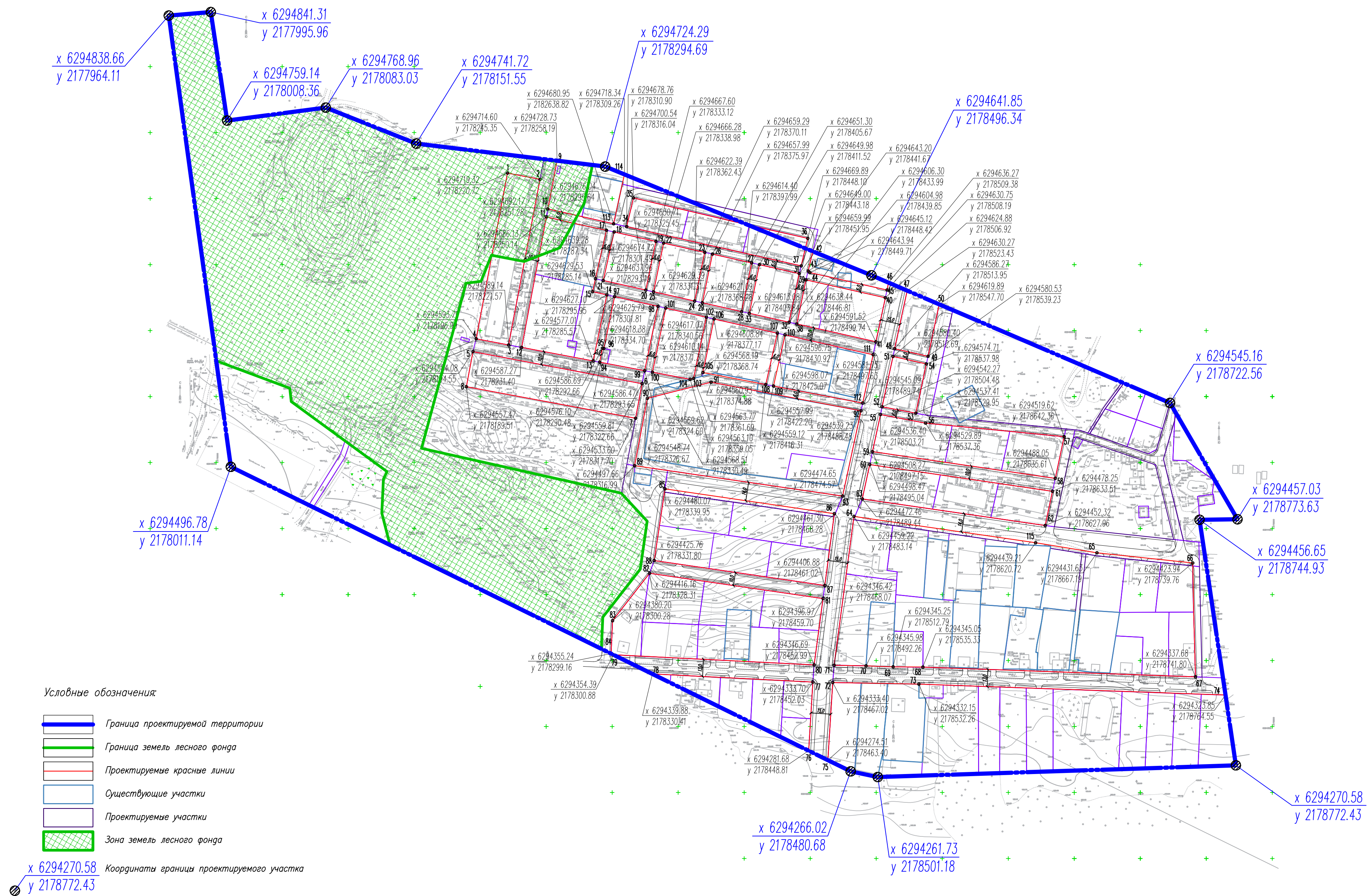
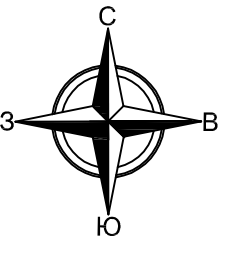










# Разбивочный чертеж красных линий



**Условные обозначения:**

-  Граница проектируемой территории
-  Граница земель лесного фонда
-  Проектируемые красные линии
-  Существующие участки
-  Проектируемые участки
-  Зона земель лесного фонда

  $x$  6294270.58  $y$  2178772.43 Координаты границы проектируемого участка

  $x$  6294478.25  $y$  2178633.51 Точки поворота красных линий и их координаты

						36/18-ПТ-1					
						Проект планировки и проект межевания в его составе территории					
						настроенного квартала 37.18.070103					
Изм.	Код	Лист	Прош.	Подпись	Дата	Основная часть			стор.	лист	лист
Разработка	Кубишвили				08.18				п	з	з
ГИП	Ахмедов				08.18	Разбивочный чертеж красных линий			ООО СКБ "Проект"		
Исполн.	Кубишвили				08.18	№ 1:1000			г.Иваново		
						формат А0					